



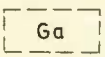
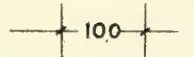






**Zeichenerklärung**

**A) Für die Festsetzungen**


-  Grenze des Geltungsbereiches
-  Straßenbegrenzungslinie
-  Baugrenze
-  Zahl der Vollgeschoße als Höchstgrenze
-  Flächen für Garagen
-  Maßangaben
-  Sichtlinie

**B) Für die Hinweise**

-  Bestehende Grundstücksgrenzen
-  Flurstücksnummern
-  Vorhandene <sup>Haupt- und</sup> Nebengebäude

**Verfahrensvermerke**

Aufgestellt gem. §§ 9 und 10 BBauG mit Beschluß des städtischen Bauausschusses vom ... 9.12.1970.....  
 Lindau (B), den ... 15.12.1970.....



*[Handwritten Signature]*  
 (Steuerer)  
 Oberbürgermeister

Siehe grüner Zettel  
 Mit nebenstehender Änderung zum Bebauungsplan 45 erklären sich hiermit einverstanden.

Auszug aus dem Internet

<b>ÄNDERUNG DES BEBAUUNGSPL. 45          FÜR DAS GEBIET SCHÖNAU</b>		GEMARKUNG HOYREN MASSTAB 1:1000 DATUM 25. 9. 70
<b>STADTBAUAMT LINDAU (B)</b> ABTEILUNG STADTPLANUNG		LEITER D. STADTBAUAMTS / D. ABTEIL. PLANUNG <i>[Handwritten Signature]</i>

Auszug aus dem Internet