









Z E I C H E N E R K L Ä R U N G :

A.) Für die Festsetzungen

-  Grenze des Geltungsbereiches
-  Straßenbegrenzungslinie
-  Baugrenze
-  II Zahl der Vollgeschoße als Höchstgrenze

B.) Für die Hinweise


-  Bestehende Grundstücksgrenzen
-  II Flurstücksnummern
-  Vorhandene Haupt- und Nebengebäude
-  Vorgeschlagene Grundstücksgrenze

Verfahrensvermerke

Aufgestellt gem. §§ 9 und 10 BBauG mit Beschluß des städtischen Bauausschusses vom .17.2.1971.
 Lindau (B), den .18.3.1971.
 Öffentlich ausgelegt gem. § 12 BBauG vom 14.4.71 bis 5.5.71

Steurer
 (~~Steurer~~)
 Oberbürgermeister

Mit nebenstehender Änderung zum Bebauungsplan 45 gemäß § 13 Abs. 1 BBauG erklären sich hierrit einverstanden:



ÄNDERUNG DES BEBAUUNGSPL.45 FÜR DAS GEBIET SCHÖNAU	GEMARKUNG	HOYREN
	MASSTAB	1:1000
STADTBAUAMT LINDAU (B) ABTEILUNG 174 STADTPLANUNG	DATUM	10.2.1971
	<i>Steurer</i> LEITER D. STADTBAUAMTS / D. ABTEIL. PLANUNG	