




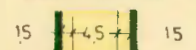

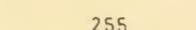

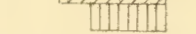
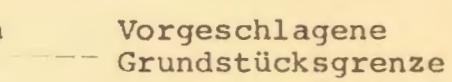
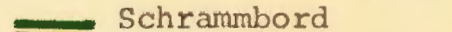
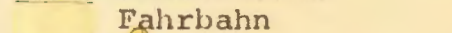
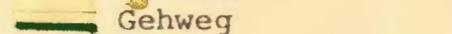


Z E I C H E N E R K L Ä R U N G :

A) Für die Festsetzungen

-  Grenze des Geltungsbereiches
-  Baugrenze
-  Zahl der Vollgeschoße
-  Flächen für Garagen und Stellplätze
-  Straßenbegrenzungslinie
-  Maßangaben

B) Für die Hinweise

-  Bestehende Grundstücksgrenzen
-  Flurstücksnummern
-  Vorhandene Hauptgebäude
-  Vorhandene Nebengebäude
-  Vorgeschlagene Grundstücksgrenze
-  Schrammbord
-  Fahrbahn
-  Gehweg

Verfahrensvermerke

Aufgestellt gem. §§ 9 und 10 BBauG mit Beschluß des städtischen Bauausschusses vom 18. April 1972

Öffentlich ausgelegt gem. § 12 BBauG vom 27. 6. 72... bis 14. 7. 72...  
Lindau (B), den 18. 7. 72...

*[Handwritten Signature]*  
( Steurer )  
Oberbürgermeister

Mit nebenstehender Änderung zum Bebauungsplan 57 gemäß § 13 Abs. 1 BBauG erklären sich hiermit einverstanden:

- Für Fl. Nr. 255 *Fransiska Schmid*
- 255/5 *Kurt Bost Romarie Bost*
- 256 *Hart Röder*
- 257 *Fransiska Schmid*
- 255/4 *Lina Ugg St. Lau Wg*
- 255/2 *Greta Popp Min St. Lau Wg*
- 255/3 *Paul Mose*
- 22 *J. Müller B. Müller*

Die Straßenbegrenzungslinie wird, entgegen der Bebauungsplanzeichnung vom 23.3.72, um 0,5 m entlang der Ostgrenze von Fl. Nr. 256 Gemarkung Aeschach nach Osten verschoben. Die Lage des Wendeplatzes bleibt dabei unverändert.  
Mit diesem Zusatz erklärt sich einverstanden:

*Fransiska Schmid*  
(Franziska Schmid)

Auszug aus dem Internet

Bebauungsplan Nr. 57  
6. Änderung

ÄNDERUNG DES BEBAUUNGS- PLANES NR. 57 ZWISCHEN LAUEGGENGASSE UND BLEICHWEG		GEMÄRKUNG AESCHACH	
STADTBAUAMT LINDAU (B)		MASSTAB 1:1000	
ABTEILUNG STADTPLANUNG		DATUM 23. 3. 72	
<i>[Handwritten Signature]</i>		STADTBAUDIREKTOR / STÄDT. OBERBAURAT	